

ด่วนที่สุด

ที่ กบ ๐๐๒๓.๓/ว ๓๕๖๑



ศาลากลางจังหวัดกระบี่
๙/๑๐ ถนนอุตรกิจ กบ ๘๑๐๐๐

๙ กรกฎาคม ๒๕๖๓

เรื่อง ขอความอนุเคราะห์ประชาสัมพันธ์การสำรวจเรื่องการบริหารข้อมูลวิชาการด้านธรณีวิทยา

เรียน นายอำเภอ ทุกอำเภอ นายกองค้การบริหารส่วนจังหวัดกระบี่ และนายกเทศมนตรีเมืองกระบี่

สิ่งที่ส่งมาด้วย สำเนาหนังสือกรมส่งเสริมการปกครองท้องถิ่น ด่วนที่สุด ที่ มท ๐๘๑๐.๔/ว ๑๘๔๐

ลงวันที่ ๒๓ มิถุนายน ๒๕๖๓

จำนวน ๑ ชุด

ด้วยจังหวัดได้รับแจ้งจากกรมส่งเสริมการปกครองท้องถิ่นแจ้งว่า สมาคมธรณีวิทยาแห่งประเทศไทยว่าจะพัฒนาระบบบริการข้อมูลธรณีวิทยาสาธารณะเพื่อให้บริการองค์ความรู้ด้านธรณีวิทยาและสาขาที่เกี่ยวข้อง ให้คำปรึกษาจากผู้เชี่ยวชาญ และพัฒนาระบบการเรียนการสอน การแลกเปลี่ยนเรียนรู้ผ่านระบบดิจิทัล เพื่อให้ประชาชนมีองค์ความรู้ด้านธรณีวิทยาที่จะช่วยลดผลกระทบจากภัยพิบัติหรือธรณีพิบัติที่เกิดจากการเปลี่ยนแปลงสภาพภูมิอากาศ และลดการเกิดข้อขัดแย้งทางสังคมเกี่ยวกับทรัพยากรธรรมชาติ โดยเฉพาะทรัพยากรธรณี

เพื่อให้การพัฒนาระบบบริการข้อมูลธรณีวิทยาสาธารณะเป็นไปอย่างมีประสิทธิภาพและตรงกับความต้องการของผู้รับบริการ จึงขอให้อำเภอแจ้งองค์กรปกครองส่วนท้องถิ่นในพื้นที่ตอบแบบสำรวจเรื่องการบริหารข้อมูลวิชาการด้านธรณีวิทยาผ่านเว็บไซต์ <http://forms.gle/SjrrHLwsrnB6dtwU7> หรือ QR Code ท้ายหนังสือฉบับนี้ ภายในวันศุกร์ที่ ๑๐ กรกฎาคม ๒๕๖๓ รายละเอียดตามสิ่งที่ส่งมาด้วย

จึงเรียนมาเพื่อทราบและดำเนินการ สำหรับอำเภอให้แจ้งองค์กรปกครองส่วนท้องถิ่นในพื้นที่ทราบและดำเนินการด้วย

ขอแสดงความนับถือ

(นายสาโรจน์ ไชยมาตร)

ท้องถิ่นจังหวัดกระบี่ ปฏิบัติราชการแทน

ผู้ว่าราชการจังหวัดกระบี่



สำนักงานส่งเสริมการปกครองท้องถิ่นจังหวัด

กลุ่มงานส่งเสริมและพัฒนาท้องถิ่น

โทร./โทรสาร ๐ ๗๕๖๑ ๑๘๙๙

ด่วนที่สุด

ที่ มท ๐๘๑๐.๔/ว๑๕๕๐



ศาลากลางจังหวัดกระบี่
เลขรับ... 9172
วันที่ ๐๑ ก.ค. ๒๕๖๓
เวลา.....

กรมส่งเสริมการปกครองท้องถิ่น

ถนนนครราชสีมา เขตดุสิต กทม. ๑๐๓๐๐

๒๓ มิถุนายน ๒๕๖๓

เรื่อง ขอความอนุเคราะห์ประชาสัมพันธ์การสำรวจเรื่องการบริหารข้อมูลวิชาการด้านธรณีวิทยา

สำนักงานท้องถิ่นจังหวัดกระบี่
เลขที่ 004106

เรียน ผู้ว่าราชการจังหวัด ทุกจังหวัด

วันที่ ๐๑ ก.ค. ๒๕๖๓

สิ่งที่ส่งมาด้วย สำเนาหนังสือสมาคมธรณีวิทยาแห่งประเทศไทย ที่ ส.ธ.ท. ๗/๒๕๖๓

เวลา.....

ลงวันที่ ๙ มิถุนายน ๒๕๖๓

จำนวน ๑ ชุด

ด้วยกรมส่งเสริมการปกครองท้องถิ่นได้รับแจ้งจากสมาคมธรณีวิทยาแห่งประเทศไทยว่าจะพัฒนาระบบบริการข้อมูลธรณีวิทยาสาธารณะเพื่อให้บริการองค์ความรู้ด้านธรณีวิทยาและสาขาที่เกี่ยวข้องให้คำปรึกษาจากผู้เชี่ยวชาญ และพัฒนาระบบการเรียนการสอน การแลกเปลี่ยนเรียนรู้ผ่านระบบดิจิทัลเพื่อให้ประชาชนมีองค์ความรู้ด้านธรณีวิทยาที่จะช่วยลดผลกระทบจากภัยพิบัติหรือธรณีพิบัติที่เกิดจากการเปลี่ยนแปลงสภาพภูมิอากาศ และลดการเกิดข้อขัดแย้งทางสังคมเกี่ยวกับทรัพยากรธรรมชาติโดยเฉพาะทรัพยากรธรณี

กรมส่งเสริมการปกครองท้องถิ่นพิจารณาแล้ว เพื่อให้การพัฒนาระบบบริการข้อมูลธรณีวิทยาสาธารณะเป็นไปอย่างมีประสิทธิภาพและตรงกับความต้องการของผู้รับบริการ จึงขอให้จังหวัดแจ้งองค์กรปกครองส่วนท้องถิ่นในพื้นที่ตอบแบบสำรวจเรื่องการบริหารข้อมูลวิชาการด้านธรณีวิทยาผ่านเว็บไซต์ <http://forms.gle/SjrrHLwsrnB6dtwU7> หรือ QR Code ท้ายหนังสือฉบับนี้ ภายในวันศุกร์ที่ ๑๐ กรกฎาคม ๒๕๖๓ รายละเอียดปรากฏตามสิ่งที่ส่งมาด้วย


จึงเรียนมาเพื่อโปรดพิจารณา

ขอแสดงความนับถือ

(นางพรวิ เสริมศักดิ์กุล)

รองอธิบดี ปฏิบัติราชการแทน

อธิบดีกรมส่งเสริมการปกครองท้องถิ่น



กองพัฒนาและส่งเสริมการบริหารงานท้องถิ่น

กลุ่มงานส่งเสริมการพัฒนาโครงสร้างพื้นฐาน

โทร. ๐-๒๒๔๑-๙๐๐๐ ต่อ ๔๑๑๔ โทรสาร ๐-๒๒๔๑-๖๙๓๑



กรมส่งเสริมการค้าระหว่างประเทศ
เลขรับ 30660
วันที่ 10 มิ.ย. 2563
เวลา

ที่ ส.ร.ท. 7/2563

สมาคมธรณีวิทยาแห่งประเทศไทย
75/10 ถ.พระราม 6 แขวงทุ่งพญาไท
เขตราชเทวี กรุงเทพมหานคร 10400

วันที่ 9 มิถุนายน 2563

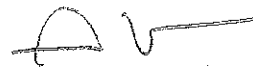
เรื่อง ขอความอนุเคราะห์ประชาสัมพันธ์การสำรวจเรื่องการบริการข้อมูลวิชาการด้านธรณีวิทยา
เรียน อธิบดีกรมส่งเสริมการค้าระหว่างประเทศ
สิ่งที่ส่งมาด้วย แบบสำรวจเรื่องการบริการข้อมูลวิชาการด้านธรณีวิทยา

ด้วยสมาคมธรณีวิทยาแห่งประเทศไทย จะพัฒนาระบบบริการข้อมูลธรณีวิทยาสาธารณะเพื่อให้บริการองค์ความรู้ด้านธรณีวิทยาและสาขาที่เกี่ยวข้อง ให้คำปรึกษาจากผู้เชี่ยวชาญ และพัฒนาระบบการเรียนการสอน การแลกเปลี่ยนเรียนรู้ผ่านระบบดิจิทัล เพื่อให้ประชาชนมีองค์ความรู้ด้านธรณีวิทยาที่จะช่วยลดผลกระทบจากภัยพิบัติหรือธรณีพิบัติที่เกิดจากการเปลี่ยนแปลงสภาพภูมิอากาศ และลดการเกิดข้อขัดแย้งทางสังคมเกี่ยวกับทรัพยากรธรรมชาติโดยเฉพาะทรัพยากรธรณี

ในการนี้ เพื่อให้การพัฒนาระบบบริการข้อมูลธรณีวิทยาสาธารณะเป็นไปอย่างมีประสิทธิภาพและตรงกับความต้องการของผู้รับบริการสมาคมธรณีวิทยาแห่งประเทศไทยจึงขอความอนุเคราะห์ประชาสัมพันธ์การสำรวจเรื่องการบริการข้อมูลวิชาการด้านธรณีวิทยาไปยังหน่วยงานองค์กรปกครองส่วนท้องถิ่น โดยผู้ตอบแบบสำรวจสามารถตอบผ่านเว็บไซต์ <https://forms.gle/SinH1LwsmB6dUwL1> หรือ QR Code ท้ายหนังสือฉบับนี้ กรุณาตอบแบบสำรวจภายในวันศุกร์ที่ 10 กรกฎาคม พ.ศ. 2563 ทั้งนี้หากมีข้อสอบถามข้อมูลเพิ่มเติม กรุณาติดต่อ นางสาวอังศุมาลิน พันโท เภรัญญ์กสมาคมธรณีวิทยาแห่งประเทศไทย หมายเลขโทรศัพท์ 02-6219717 หรือ ไปรษณีย์อิเล็กทรอนิกส์ angsumalinpt@gmail.com

จึงเรียนมาเพื่อโปรดพิจารณาให้ความอนุเคราะห์ด้วย จะขอบคุณยิ่ง


ขอแสดงความนับถือ




(นายสมหมาย เตชวาล)

นายกสมาคมธรณีวิทยาแห่งประเทศไทย

กองพัฒนาและส่งเสริมการบริหารงานท้องถิ่น
เลขรับ 1087
วันที่ 0 มิ.ย. 2563
เวลา 14.07



สทค.
เลขรับ
วันที่ 00 มิ.ย. 2563
เวลา





แบบสำรวจเรื่องการบริการข้อมูลวิชาการด้านธรณีวิทยา

โดยสมาคมธรณีวิทยาแห่งประเทศไทย

สมาคมธรณีวิทยาแห่งประเทศไทย ก่อตั้งในปี พ.ศ.2510 โดยมีวัตถุประสงค์ เพื่อแลกเปลี่ยนความคิดเห็น และประสบการณ์ในวิชาการ วิชาชีพ และกิจการธรณีวิทยาในหมู่นักธรณีวิทยาและผู้สนใจทั้งหลาย เพื่อเพิ่มพูนความรู้และยกระดับมาตรฐานการประกอบวิชาชีพธรณีวิทยา เสริมแพร่ความรู้และประสบการณ์ในเรื่องที่เกี่ยวกับธรณีวิทยาส่งเสริม และสนับสนุนการพัฒนาวิชาการเกี่ยวกับธรณีวิทยากับสมาคมฯ มหาวิทยาลัยและสถาบันต่างๆ ทั้งในประเทศและต่างประเทศ ปัจจุบันสมาคมธรณีวิทยาแห่งประเทศไทย เป็นหน่วยงานนิติบุคคลที่ดำเนินกิจกรรมเพื่อสาธารณประโยชน์อย่างต่อเนื่องตลอดระยะเวลา 53 ปี โดยไม่หวังผลกำไรตอบแทน

แบบสำรวจชุดนี้มีวัตถุประสงค์เพื่อสำรวจความต้องการของหน่วยงานองค์กรปกครองส่วนท้องถิ่นในเรื่องการบริการข้อมูลวิชาการด้านธรณีวิทยา

ข้อมูลทั่วไป

1. ชื่อหน่วยงาน _____
2. ที่ตั้งหน่วยงาน _____
3. เบอร์โทรศัพท์ _____
4. ไปรษณีย์อิเล็กทรอนิกส์ (E-mail) _____

ข้อมูลความต้องการ

5. ท่านเคยได้รับรู้ข้อมูลข่าวสารจากสมาคมธรณีวิทยาแห่งประเทศไทยหรือไม่ (ข้ามไปตอบข้อ 7)
 เคย ไม่เคย
6. ส่วนใหญ่ท่านได้รับรู้ข้อมูลข่าวสารสมาคมธรณีวิทยาแห่งประเทศไทยจากสื่อใดบ้าง (ตอบได้มากกว่า 1 ข้อ)
 โทรทัศน์ วิทยุ หนังสือพิมพ์
 เจ้าหน้าที่ภาครัฐ/ครู/อาจารย์ เว็บไซต์/เฟสบุ๊ก/ไลน์ อื่นๆ _____
7. ท่านต้องการข้อมูลข่าวสารวิชาการด้านธรณีวิทยาสาขาใดบ้าง (ตอบได้มากกว่า 1 ข้อ)
 ธรณีวิทยาทั่วไป ธรณีวิทยาเหมืองแร่ อุทกธรณีวิทยา
 ธรณีวิทยาพิบัติภัย ซากดึกดำบรรพ์ ธรณีวิทยาปิโตรเลียม
 ธรณีวิทยาวิศวกรรม อื่นๆ _____

คำอธิบาย

1. ธรณีวิทยาทั่วไป คือ ข้อมูลหรือความรู้เกี่ยวกับการเกิดของโลก ข้อมูลแผนที่ธรณีวิทยา ความรู้ทั่วไปเกี่ยวกับปรากฏการณ์ทางธรณีวิทยา
2. ธรณีวิทยาเหมืองแร่ คือ ข้อมูลหรือความรู้เกี่ยวกับการเกิดแร่ การสำรวจแร่ การทำเหมืองแร่ การใช้ประโยชน์แร่ การบริหารจัดการแร่
3. อุทกธรณีวิทยา (หรือพยากรณ์น้ำบาดาล) คือ ข้อมูลหรือความรู้เกี่ยวกับการเกิดน้ำบาดาล การสำรวจ การขุดเจาะน้ำบาดาล การบริหารจัดการน้ำบาดาล
4. ธรณีวิทยาปิโตรเลียม คือ ข้อมูลหรือความรู้เกี่ยวกับการเกิดแผ่นดินไหว ดินถล่ม หลุมยุบ แผ่นดินทรุด สึนามิ การกัดเซาะชายฝั่งและตลิ่งแม่น้ำ การบริหารจัดการธรณีพิบัติภัย
5. ซากดึกดำบรรพ์ คือ ข้อมูลหรือความรู้เกี่ยวกับการเกิดซากดึกดำบรรพ์ เช่น แหล่งซากดึกดำบรรพ์ กระดูกหรือรอยตีนไดโนเสาร์ แหล่งไม้กลายเป็นหิน แหล่งซากดึกดำบรรพ์ปลา เต่า หอย ฟอสซิลโบราณ ฯลฯ การสำรวจวิจัย การบริหารจัดการซากดึกดำบรรพ์
6. ธรณีวิทยาปิโตรเลียม คือ ข้อมูลหรือความรู้เกี่ยวกับการเกิด การสำรวจ การพัฒนา การบริหารจัดการ แหล่งน้ำมันดิบหรือก๊าซธรรมชาติ
7. ธรณีวิทยาวิศวกรรม คือ ข้อมูลหรือความรู้ และการสำรวจตรวจสอบเกี่ยวกับคุณสมบัติของชั้นดินชั้นหินหรือรองรับระบบสาธารณูปโภค หรือโครงการก่อสร้าง เช่น อุโมงค์ เขื่อน ทางรถไฟ ท่าเรือ ฯลฯ
8. ในพื้นที่ของท่านมีเหตุการณ์/กิจกรรม/โครงการที่เกี่ยวข้องกับด้านธรณีวิทยาหรือไม่
 มีโปรดระบุ _____
 ไม่มี
9. กรณีมีการพัฒนาระบบให้บริการข้อมูลธรณีวิทยาสาธารณะ จะมีประโยชน์ต่อการดำเนินงานของท่านหรือไม่
 มี ไม่มี
10. ข้อเสนอแนะ/คำแนะนำ ในการให้บริการข้อมูลธรณีวิทยาสาธารณะ
